

72.

1722

ACTAS

INDISCH
GENOEGT HAP

der
Nederlandsche Overzeefche Bezittingen

door

J. VAN DEN BOSCH.

Generaal-Majoor, Ridder van de 3. Klasse der

MILITAIRE Willem's ORDE.

INDISCH
GENOEGT HAP

Koninklijk Instituut voor Taal-, Land- en Volkenkunde Leiden
B14,1 31910 No. 4x/337
+ SURINAM

KONINKLIJK INSTITUUT
Voor Taal-, Land- en Volkenkunde
Leiden

a.
fr.

Atlas
DER
OVERZEEESCHE BEZITTINGEN

aan de Koninklijke Akademie van Wetenschappen
van de Koninklijke Wetenschappen der Letteren

A.A.N. HOOGST ENZELVEN OPGEDRAGEN

DOOR
J^s VAN DEN BOSCH

Generaal Majoor, Ridder der 3^{de} Klasse van de Militaire Willems Orde.

's Gravenhage en Amsterdam

By de Gebroeders van Cleef
1818.

Landegent Scryf.

J. G. Visser Sculpt.

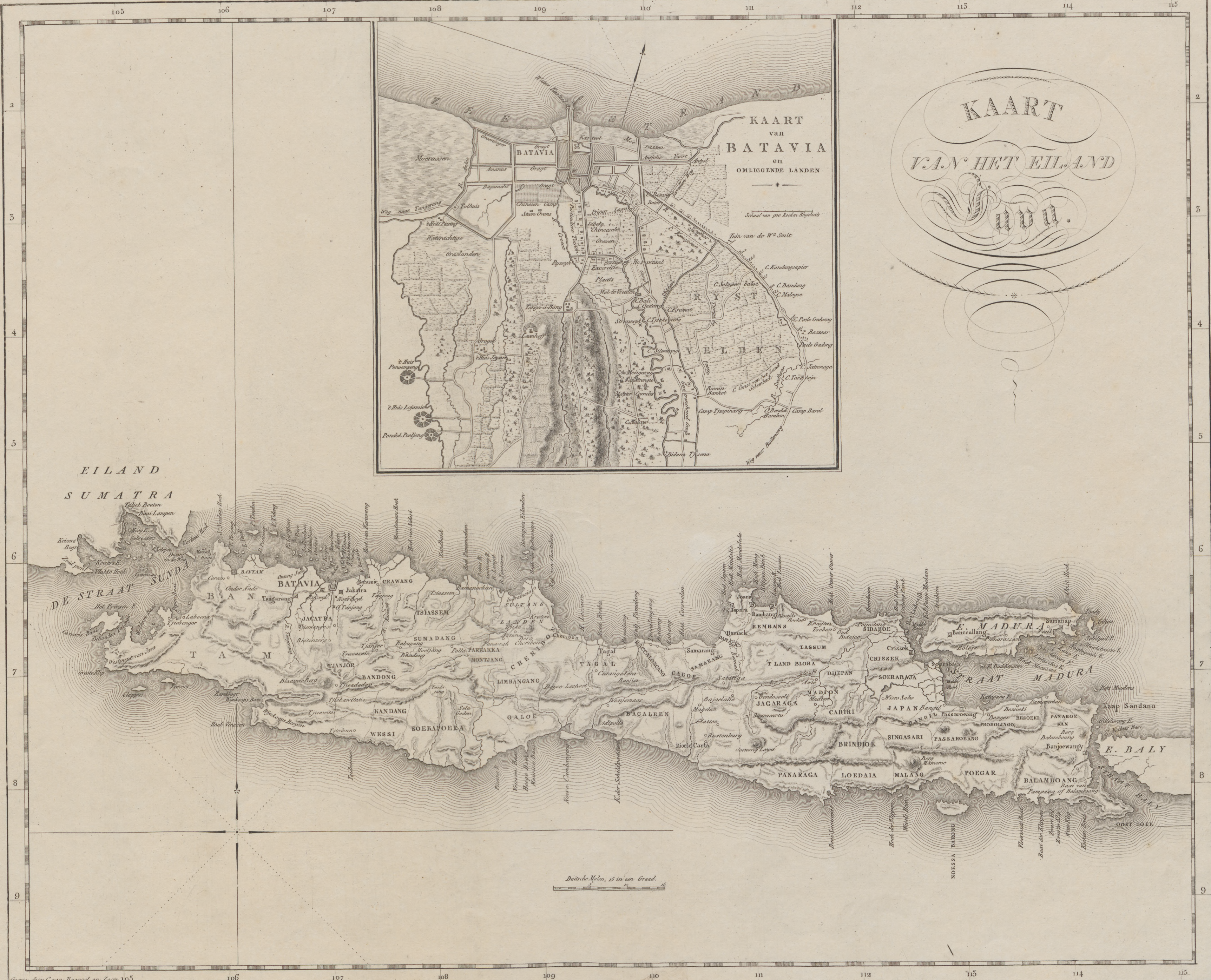




Gegevens door C. van Baaren & Zoon.

94

uit den atlas 1/2 Doelch




Verklaring der Tekens.

- Grootte Steden.
 - Kleine Steden.
 - Dorpen.
 - Grootte Weg.
 - Javaansche Wegen.
- De getallen by de Dorpen beteekenen de ½ uurs palen afstand van de hoofdsteden.



K.A.A.R.T.
 van het RYK van
 Bantam, Vacutra & Cheribon.
 OP HET EILAND
 JAVA.

Schaal van 15 Duitse Mylen in een Graad.



Kaart
 van des
KEIZERS en SULTANS
 — LANDEN —
 benevens de Strand Regentſchappen
 op het Eiland
Java.

Verklaring der Teekens.

- Grootte Steden
 - Kleine Steden of Forten
 - Dorpen
 - Grootte Weg
 - Javaanſche Wegen
- De getallen by de Dorpen betekenen de 1/4 uurs palen aſtand van de hoofdſteden



KAART
 van het Eiland
MADURA
 en de Oost hoek van het Eiland
Java.

Verklaring der Tekens.

- Grooten Steden.
- Kleine Steden of Forten.
- Dorpen.
- Grooten Weg.
- Javaansche Wegen.



KAART
 van de
Steden
 van
SOURABAJA.



KAART DER Ambonsehe Eilanden.

Schaal van 15 Duitche mylen in een Graad.

GEZIGT VAN CERAM. by A.

Gezeichnet door A. J. Zeebinder.

Gezicht van het DORP in de PAS BAGUALA en het Blokhuis MIDDELBURG.



Gezeichnet door A.L. Roden.

KAART
van het
EILAND
Amboina.



Twee Duitse Mijlen.



KAART
DER
Bandasche
EILANDEN.

Schaal van 950 Rh. Roeden of 1/2 Deutsche Mgl.

GEZIGT VAN HET EILAND NEIRA EN DE GOENING API.

Gegevens door C. van Baarst en Zoon.

Gegevens door J. J. Zelande.



Gevoord door C. van der Meer en Zoon.

GEZIGT VAN TERNATE.

I. IJST
DER NUMMERS, NAMEN EN GROOTTE
DER PLANTAGIEN.

5. Nieuw 1285 a.
6. Nieuw 1286 a.
7. Nieuw 1287 a.
8. Nieuw 1288 a.
9. Nieuw 1289 a.
10. Nieuw 1290 a.
11. Nieuw 1291 a.
12. Nieuw 1292 a.
13. Nieuw 1293 a.
14. Nieuw 1294 a.
15. Nieuw 1295 a.
16. Nieuw 1296 a.
17. Nieuw 1297 a.
18. Nieuw 1298 a.
19. Nieuw 1299 a.
20. Nieuw 1300 a.
21. Nieuw 1301 a.
22. Nieuw 1302 a.
23. Nieuw 1303 a.
24. Nieuw 1304 a.
25. Nieuw 1305 a.
26. Nieuw 1306 a.
27. Nieuw 1307 a.
28. Nieuw 1308 a.
29. Nieuw 1309 a.
30. Nieuw 1310 a.
31. Nieuw 1311 a.
32. Nieuw 1312 a.
33. Nieuw 1313 a.
34. Nieuw 1314 a.
35. Nieuw 1315 a.
36. Nieuw 1316 a.
37. Nieuw 1317 a.
38. Nieuw 1318 a.
39. Nieuw 1319 a.
40. Nieuw 1320 a.
41. Nieuw 1321 a.
42. Nieuw 1322 a.
43. Nieuw 1323 a.
44. Nieuw 1324 a.
45. Nieuw 1325 a.
46. Nieuw 1326 a.
47. Nieuw 1327 a.
48. Nieuw 1328 a.
49. Nieuw 1329 a.
50. Nieuw 1330 a.
51. Nieuw 1331 a.
52. Nieuw 1332 a.
53. Nieuw 1333 a.
54. Nieuw 1334 a.
55. Nieuw 1335 a.
56. Nieuw 1336 a.
57. Nieuw 1337 a.
58. Nieuw 1338 a.
59. Nieuw 1339 a.
60. Nieuw 1340 a.
61. Nieuw 1341 a.
62. Nieuw 1342 a.
63. Nieuw 1343 a.
64. Nieuw 1344 a.
65. Nieuw 1345 a.
66. Nieuw 1346 a.
67. Nieuw 1347 a.
68. Nieuw 1348 a.
69. Nieuw 1349 a.
70. Nieuw 1350 a.
71. Nieuw 1351 a.
72. Nieuw 1352 a.
73. Nieuw 1353 a.
74. Nieuw 1354 a.
75. Nieuw 1355 a.
76. Nieuw 1356 a.
77. Nieuw 1357 a.
78. Nieuw 1358 a.
79. Nieuw 1359 a.
80. Nieuw 1360 a.
81. Nieuw 1361 a.
82. Nieuw 1362 a.
83. Nieuw 1363 a.
84. Nieuw 1364 a.
85. Nieuw 1365 a.
86. Nieuw 1366 a.
87. Nieuw 1367 a.
88. Nieuw 1368 a.
89. Nieuw 1369 a.
90. Nieuw 1370 a.
91. Nieuw 1371 a.
92. Nieuw 1372 a.
93. Nieuw 1373 a.
94. Nieuw 1374 a.
95. Nieuw 1375 a.
96. Nieuw 1376 a.
97. Nieuw 1377 a.
98. Nieuw 1378 a.
99. Nieuw 1379 a.
100. Nieuw 1380 a.



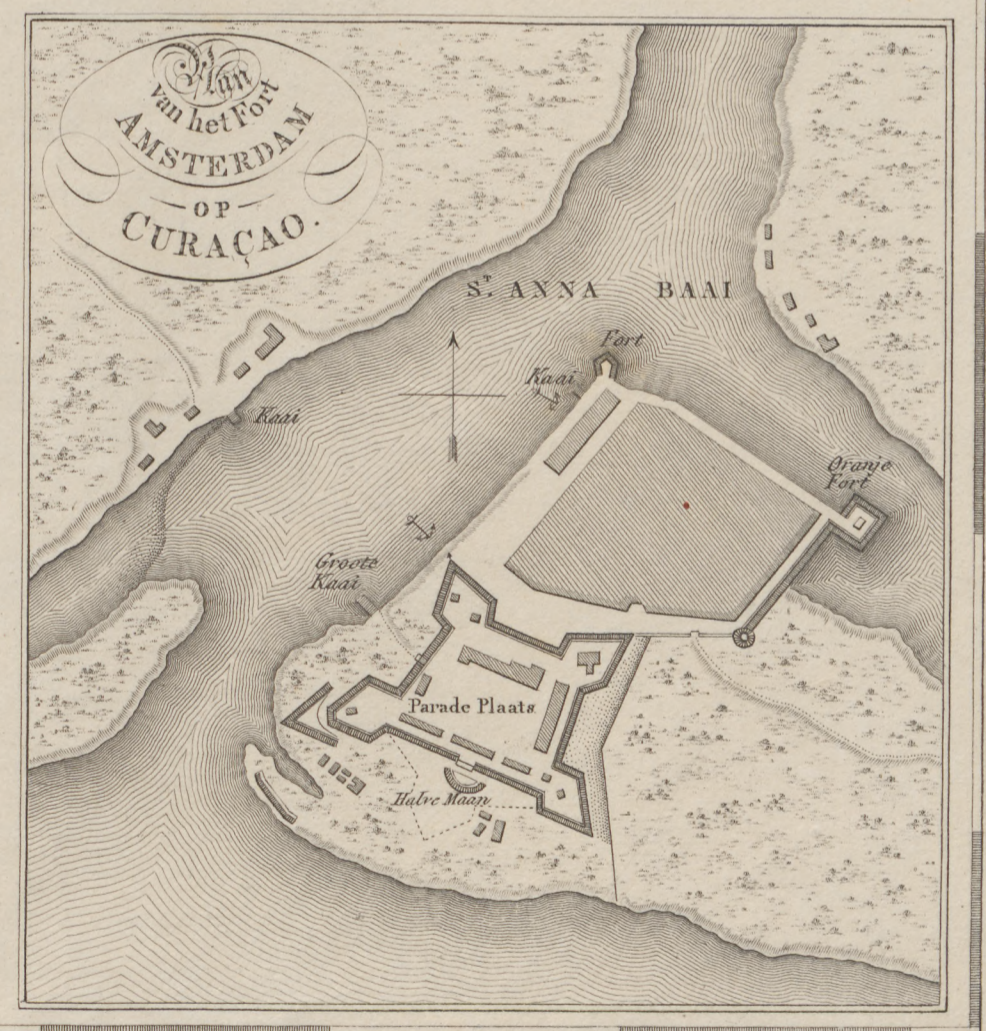
van het
Bebouwde gedeelte
van
SURINAMEN.

ALGEMEEN
KAARTJE
van
Surinamen.





KAART
van het
Eiland
Curacao.



Schaal van 5 Duits' Mylen in een Graad.

Geograaf door C. van Baarsel en Zoon.



Gegevens door C. van Duyn en Loo.

L 6 No. 9(A)